

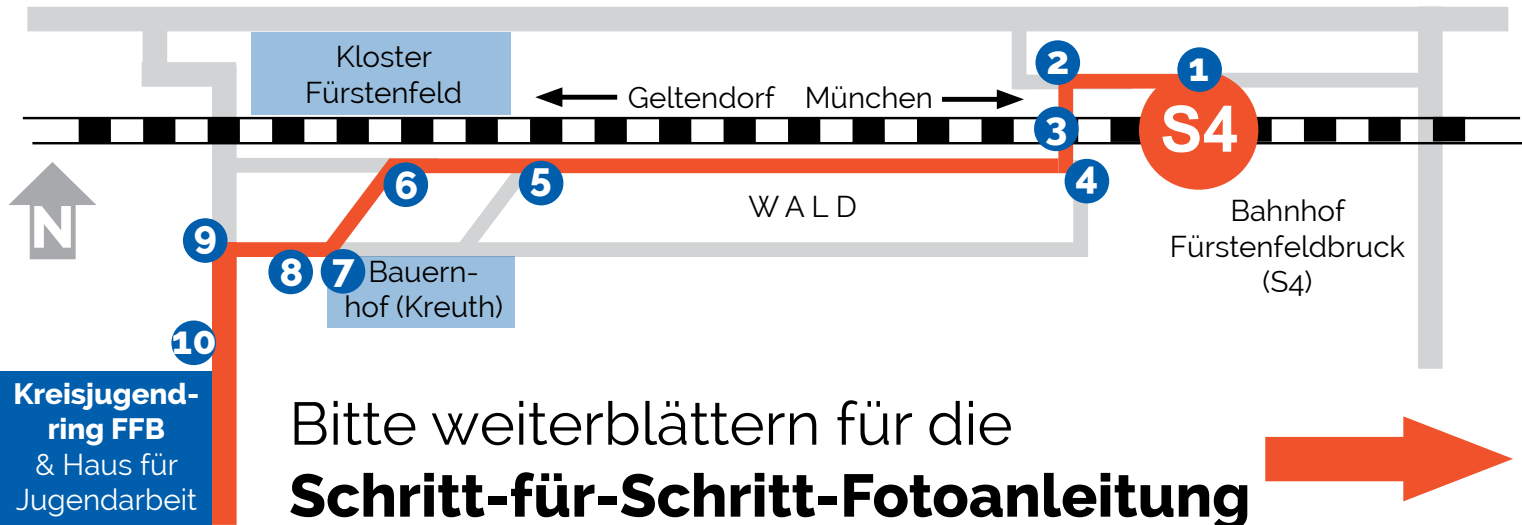
# Fußweg (1,6 km; ca. 20 Minuten)

vom Bahnhof Fürstenfeldbruck (S4)  
zum Haus für Jugendarbeit / Kreisjugendring FFB  
Gelbenholzener Str. 6, 82256 Fürstenfeldbruck

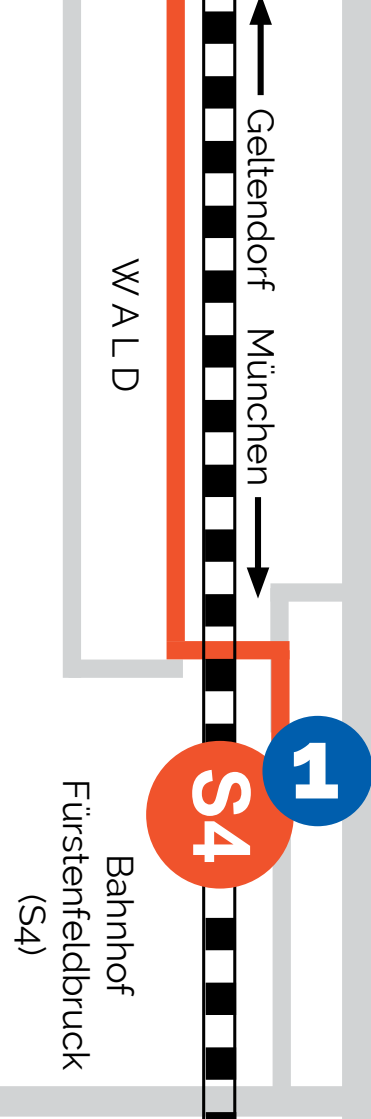
Google-Maps-Route: [www.kjr.de/fussweg](http://www.kjr.de/fussweg)  
KJR-Kontakt: **08141/5073-0**



**Kreisjugendring  
Fürstenfeldbruck**  
des Bayerischen  
Jugendrings K.d.ö.R.

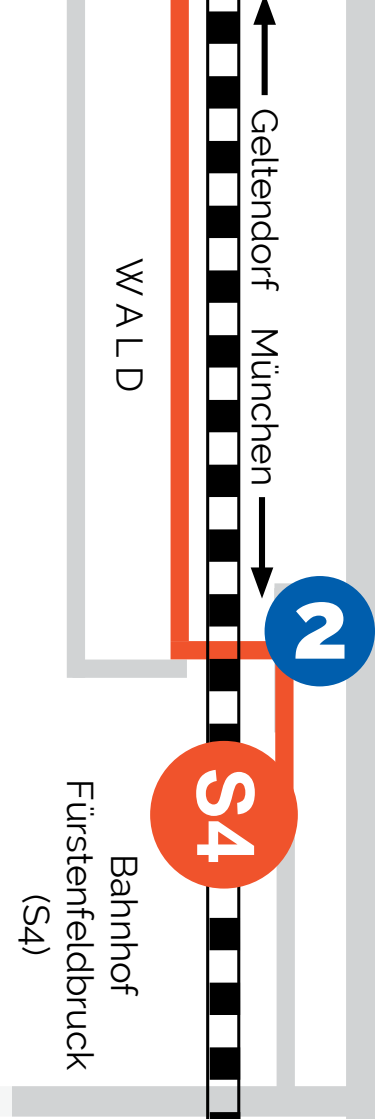


Vor dem Bahnhofsgebäude stehend:  
nach **links (Westen) bergab**

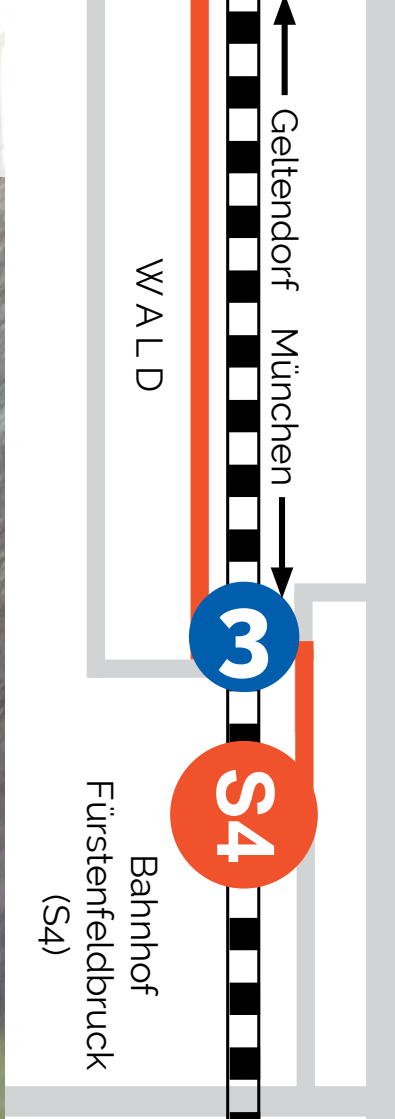




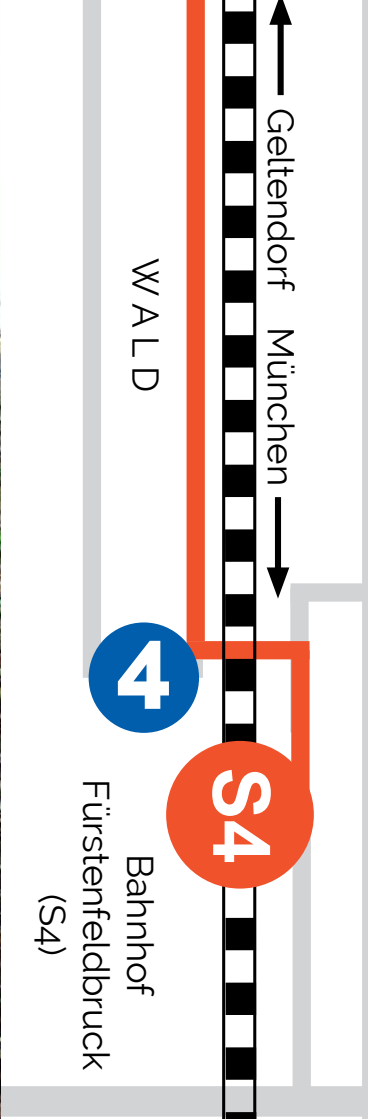
Vor der Strassenbiegung **links** auf den „Waldweg nach Fürstenfeld“



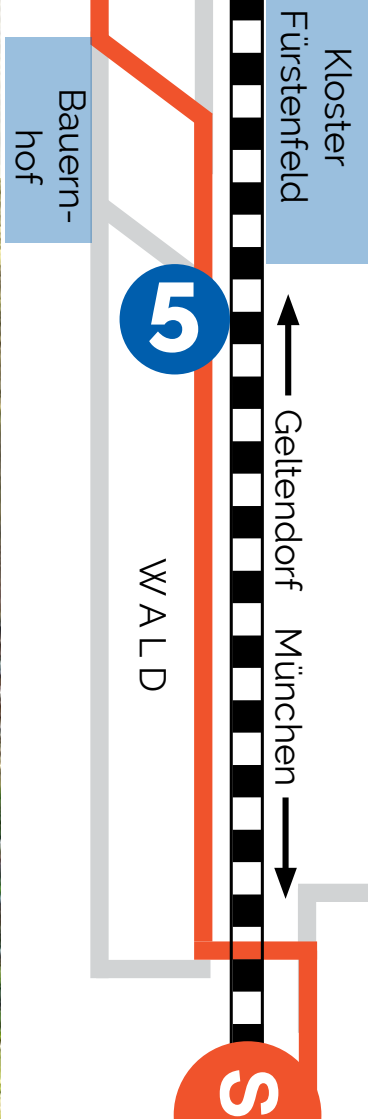
Durch die Bahnunterführung,  
danach **rechts**



Dem Weg entlang der Schienen  
**stadtauswärts (Westen)** folgen

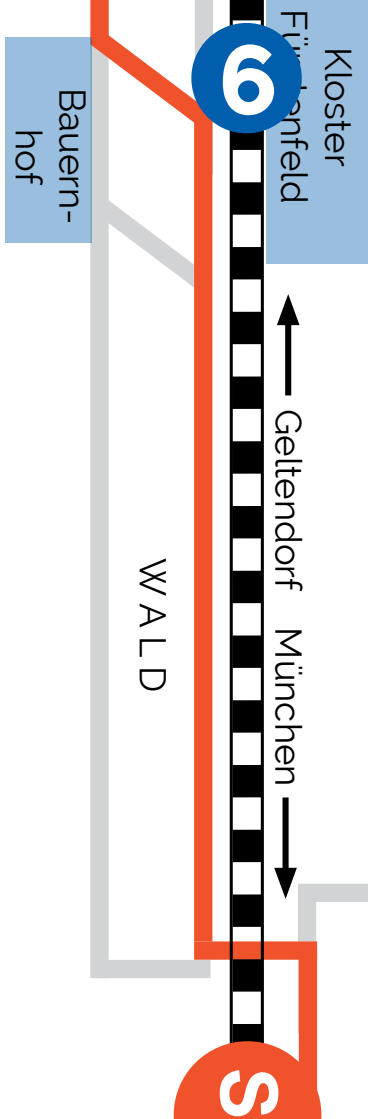


# An Weggabelung an der Fußgängerunterführung: **Geradeaus weiter**

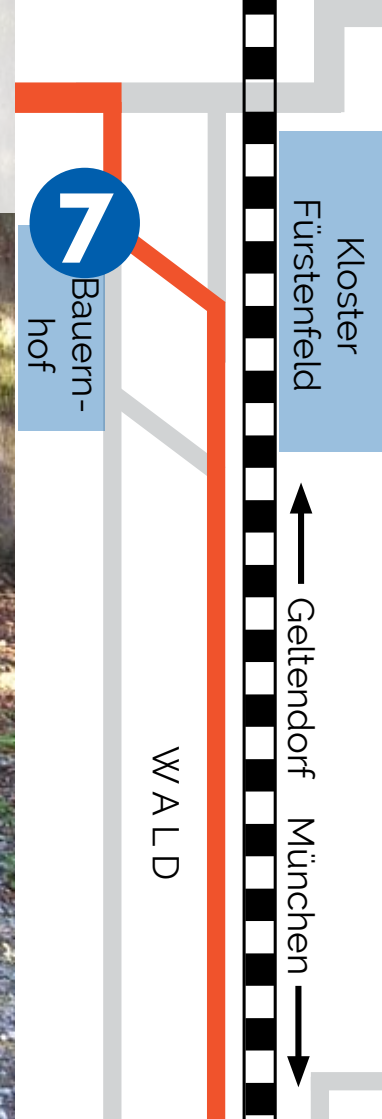




Links auf die Treppe  
**hangaufwärts**

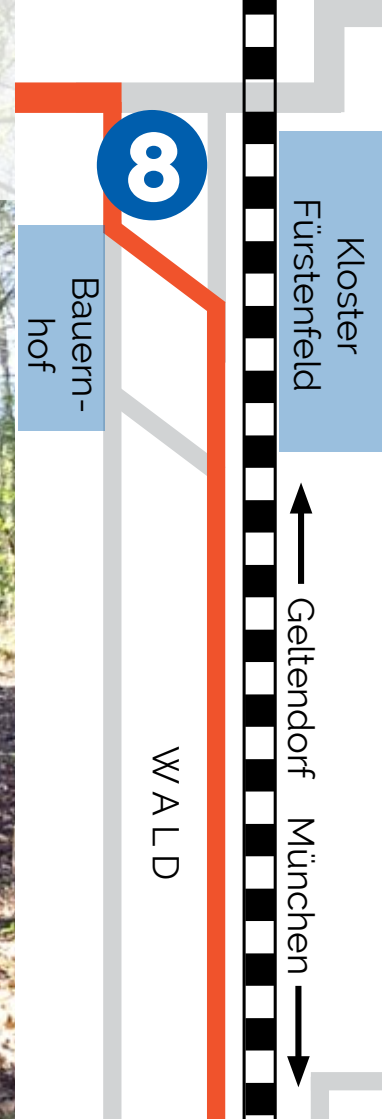


Oben angekommen weiter **rechts**  
an der Scheune vorbei





Nach der Scheune **links**, weiter auf die **Strasse**, die vom Bauernhof wegführt





9

Bauern-  
hof

WALD

**Links** Richtung Gelbenholzen abbiegen, **Achtung:** keine Gehwege!



Bauern-  
hof

WALD

**Willkommen in Gelbenholzen!**

Immer geradeaus weiter



Bauernhof

**Geschafft!** Kreisjugendring Fürstenfeldbruck,  
Gelbenholzener Str. 6, Fürstenfeldbruck  
Zugang über die **Parkplatzeinfahrt** oder den **Vordereingang**